

DEPARTEMENT DES YVELINES

DIRECTION DEPARTEMENTALE DE L'AGRICULTURE  
ET DE LA FORET

COMMUNE DE


ORGERUS


DELIMITATION DU PERIMETRE  
DES ZONES DE RISQUES  
LIES AUX INONDATIONS


---

Echelle 1/5000

# LEGENDE

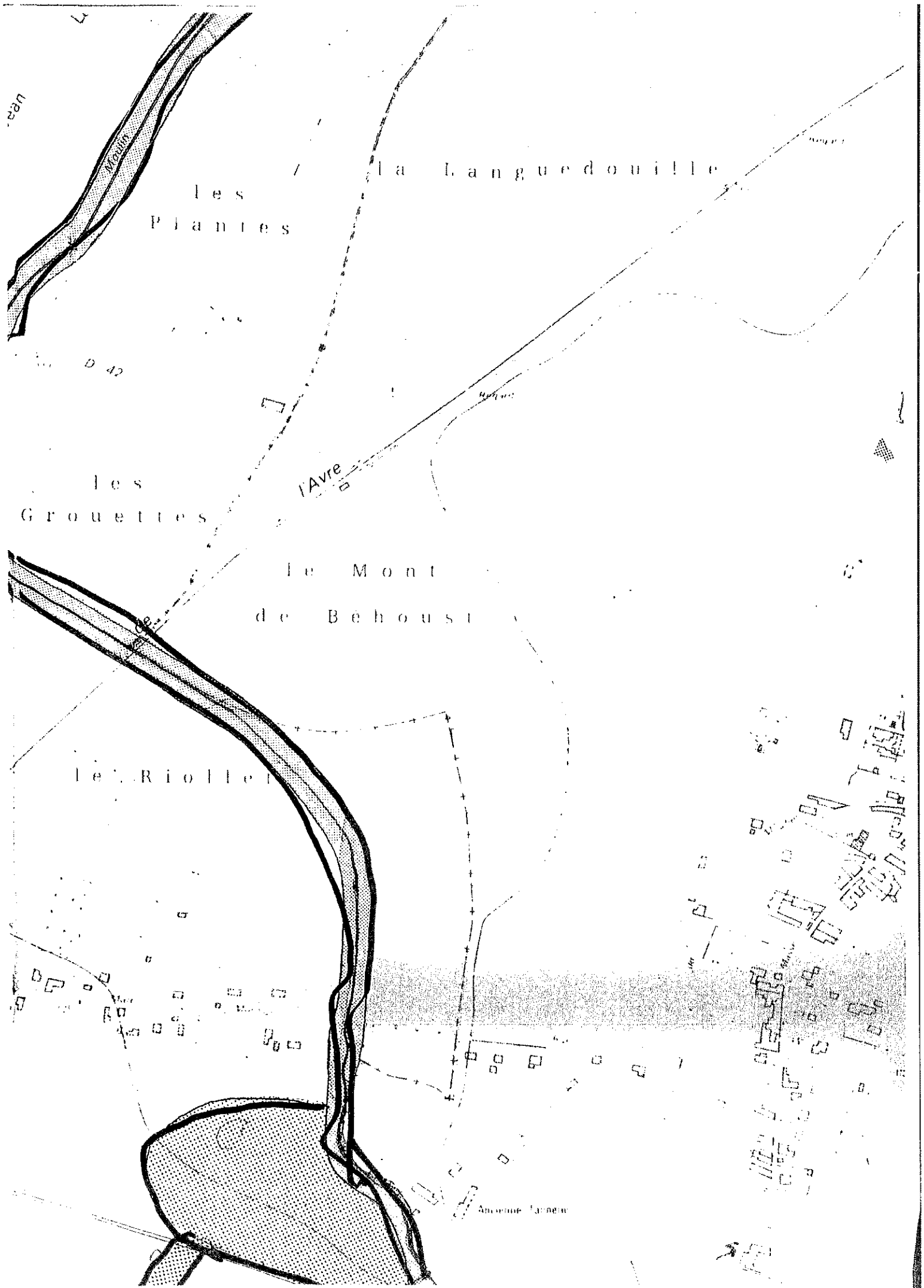
 TRACE DU COURS D'EAU NON DOMANIAL

 LIMITE DE COMMUNE

 C ZONE BLANCHE : SANS RISQUE PREVISIBLE

 B ZONE : INONDABLE (CONNUE)

 A ZONE : INCONSTRUCTIBLE



can

Mont

les  
Plantes

la Languedouille

D 42

les  
Grouettes

l'Avre

le Mont  
de Béhous

le Rioller

Avenue Carnot